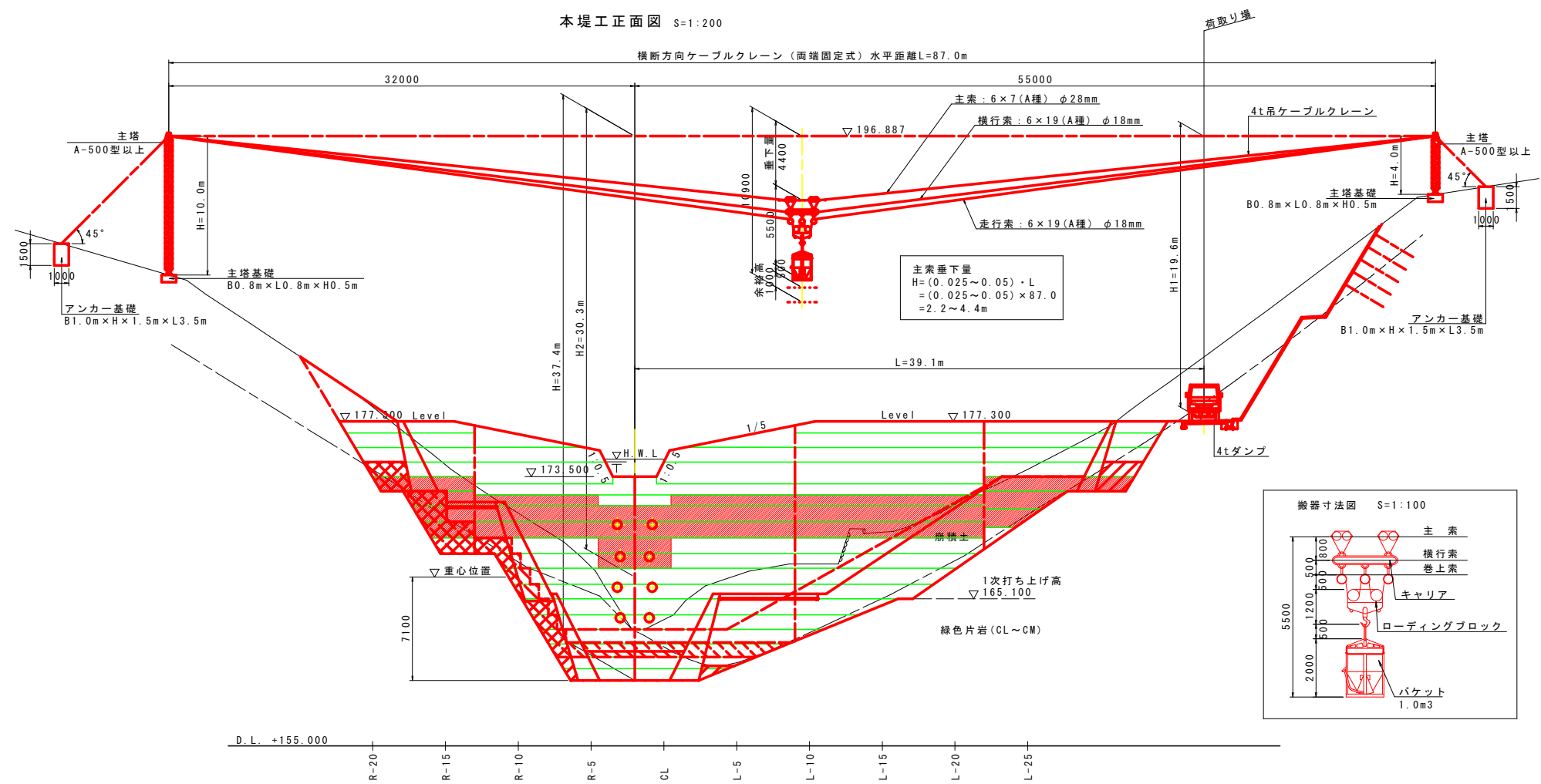


本図面の□内は実測であり、枠外は砂防基盤図による。

参考図面

工事名	R7三土 オモ谷 三・池田イケナミ 砂防堰堤工事		
路線名等	オモ谷		
工事箇所	三好市池田町イケナミ		
図面名	仮設平面図 (参考図)		
縮尺	1:250	図面番号	参考-01
会社名			
事業者名	西部総合県民局県土整備部<三好>		

仮設計画図（参考図）



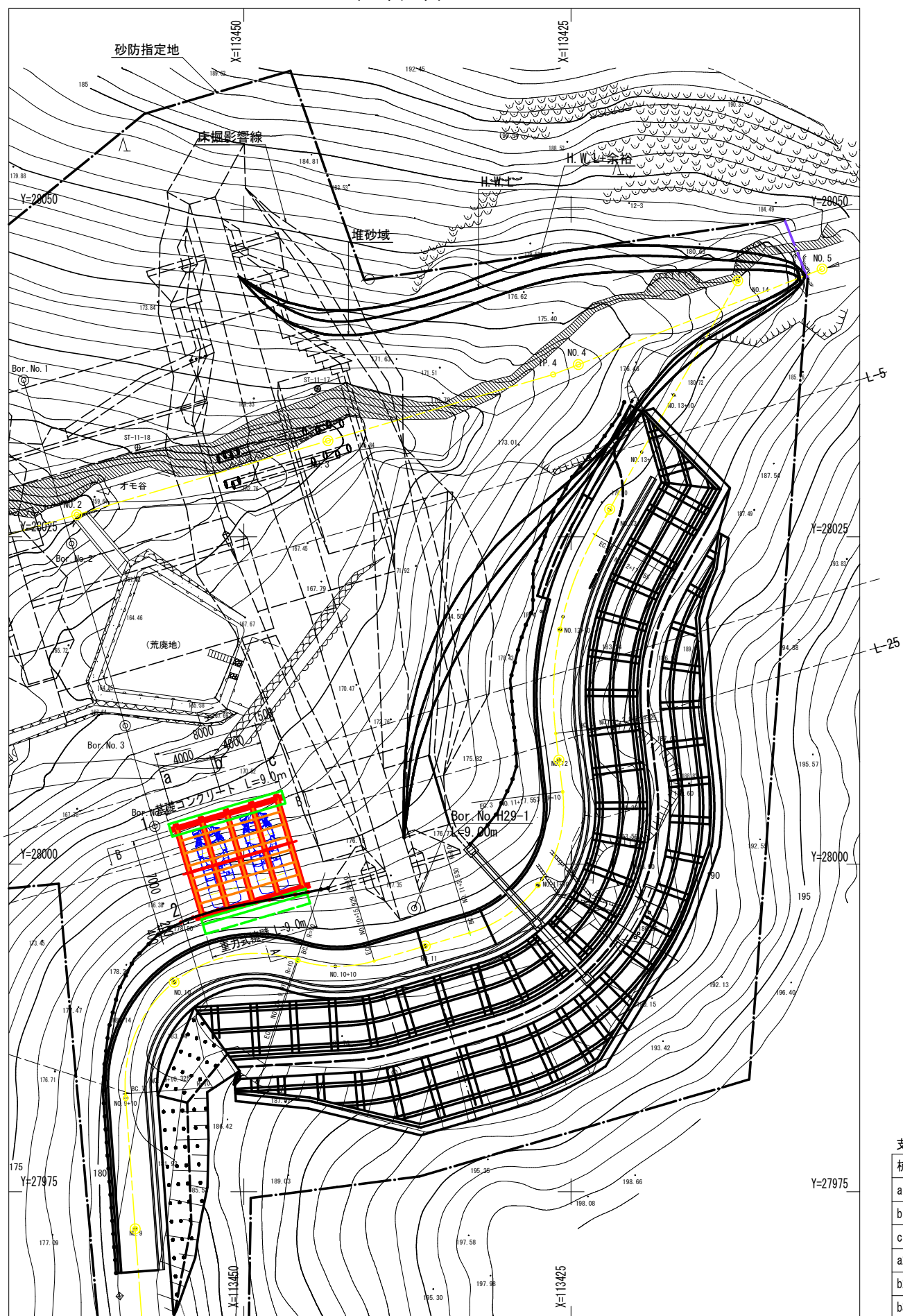
参考図面

工事名	R7三土 オモ谷 ミ・池田イケミナミ 砂防堰堤工事		
路線名等	オモ谷		
工事箇所	三好市池田町イケミナミ		
図面名	仮設計画図（参考図）		
縮尺	1:200	図面番号	参考-02
会社名			
事業者名	西部総合県民局県土整備部<三好>		



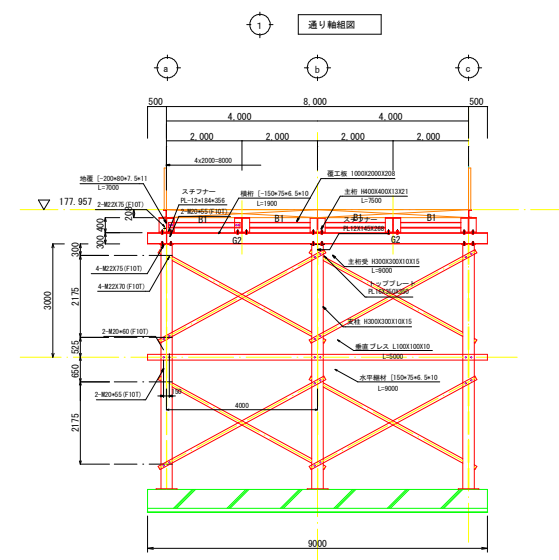
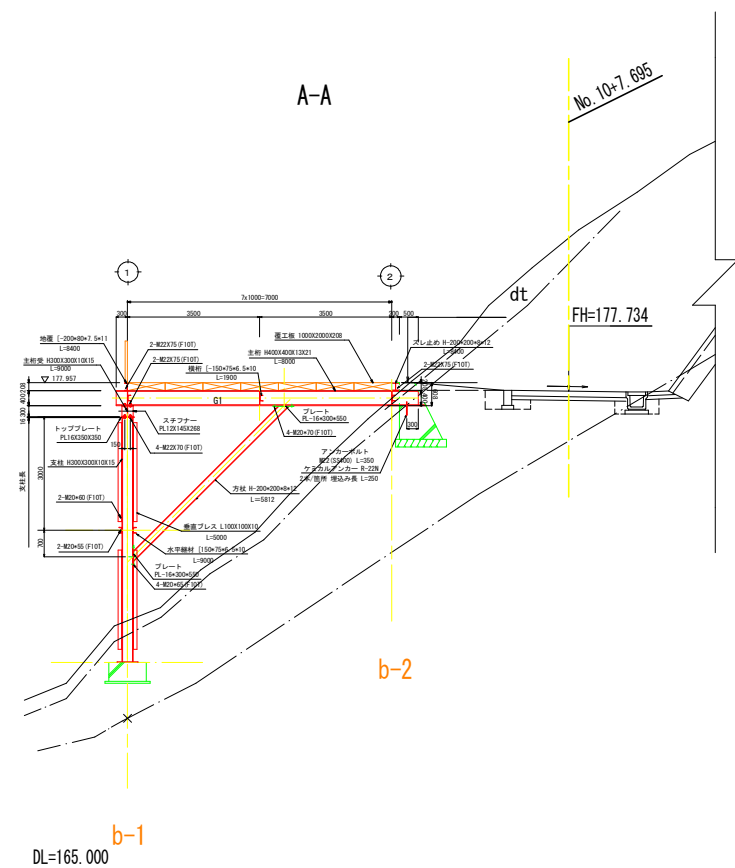
仮設構台一般図（その1） S=1:100

平面图 S=1:200



支柱管理座標一覽

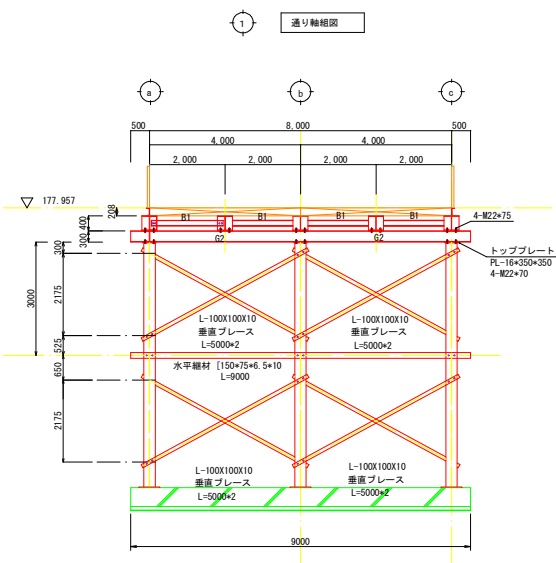
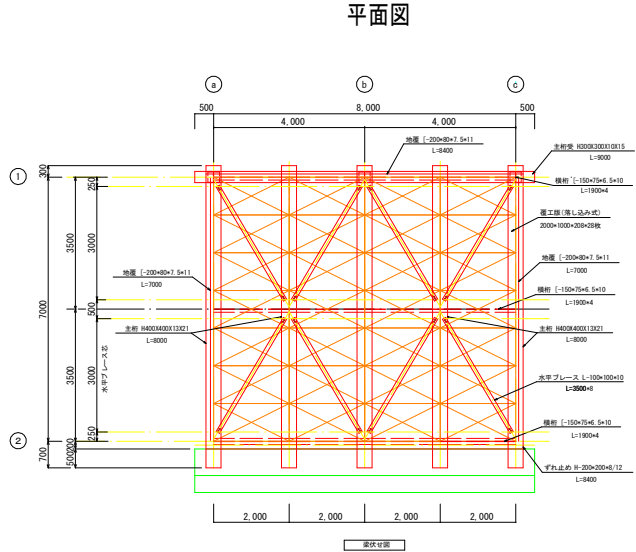
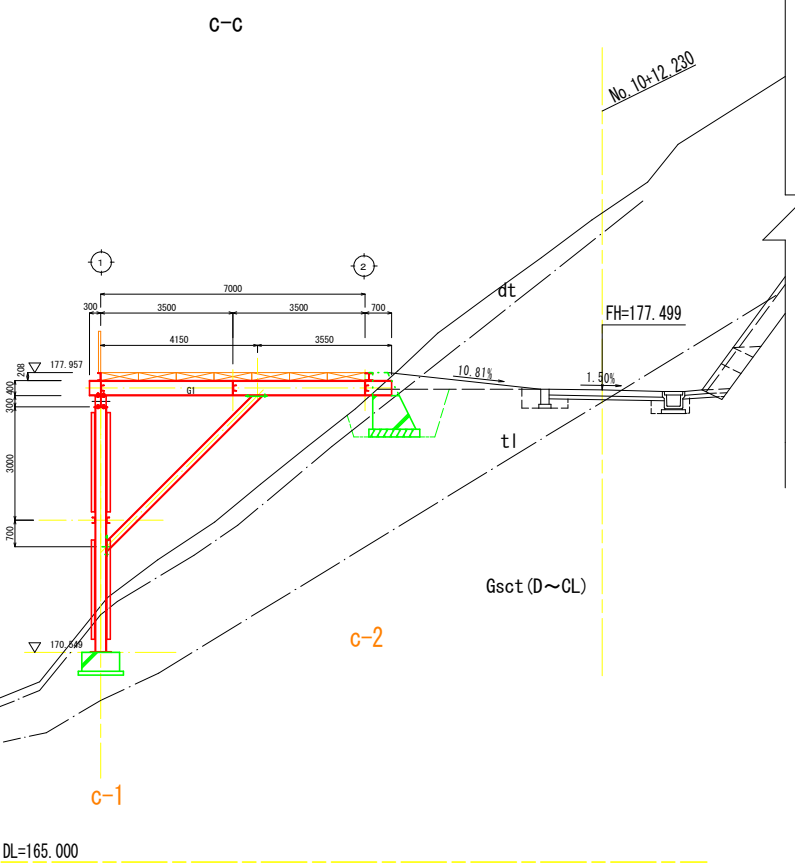
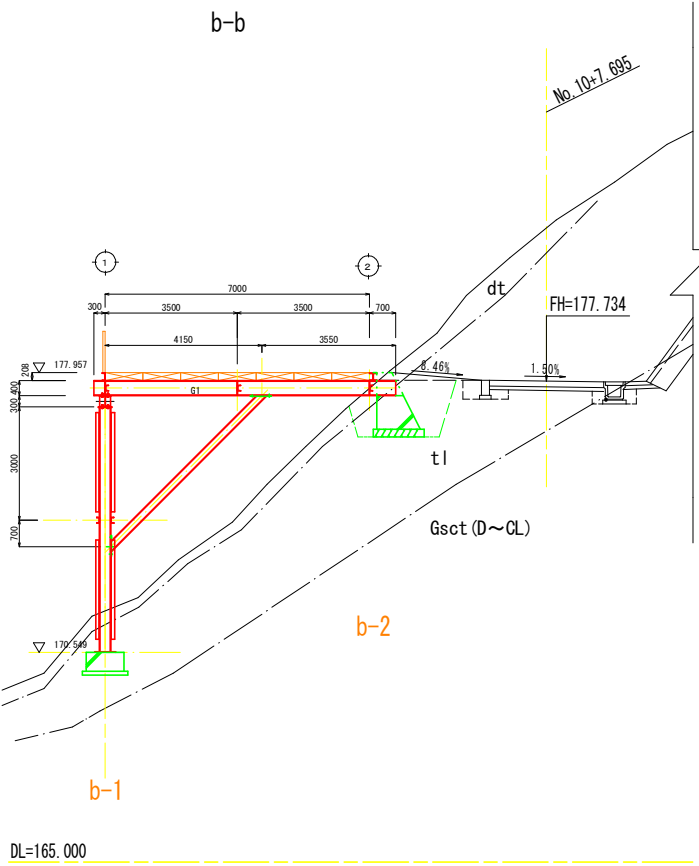
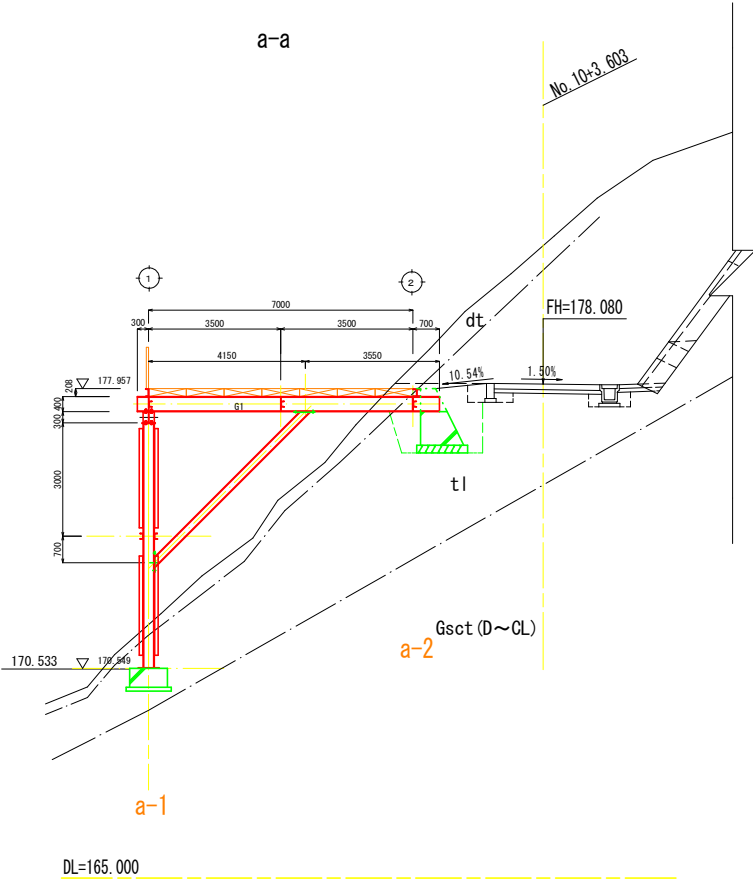
杭番号	X座標	Y座標
a1	113455.260	28002.384
b1	113451.423	28003.513
c1	113447.586	28004.642
a2	113453.284	27995.669
b2	113449.447	27996.798
b3	113445.609	27997.927



**参考図面**

工事名	R7三土 オモ谷 三・池田イケミナミ 砂防堰堤工事		
路線名等	オモ谷		
工事箇所	三好市池田町イケミナミ		
図面名	仮設構台一般図1（参考図）		
縮尺	図示	図面番号	参考-03
会社名			
事業者名	西部総合県民局県土整備部＜三好＞		

仮設構台一般図（その2） S=1:100



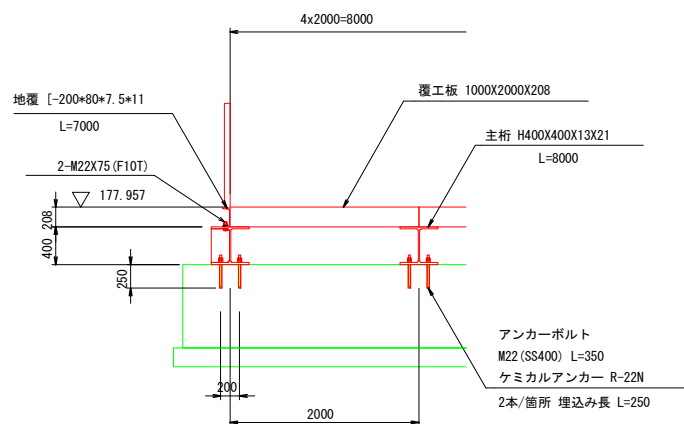
参考図面

工事名	R7三土 オモ谷 ミ・池田イケミナミ 砂防堰堤工事		
路線名等	オモ谷		
工事箇所	三好市池田町イケミナミ		
図面名	仮設構台一般図2（参考図）		
縮尺	1:100	図面番号	参考-04
会社名			
事業者名	西部総合県民局県土整備部<三好>		

仮設構台一般図（その3）

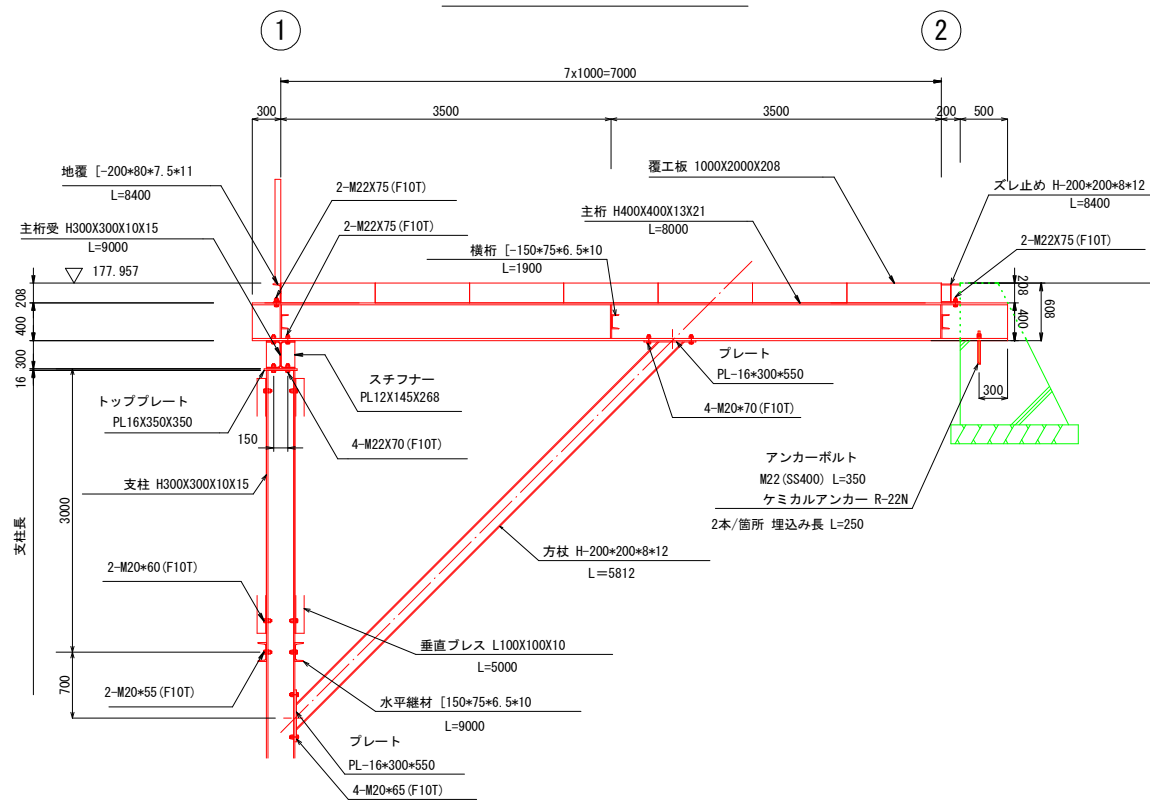
(2) 通り断面図

S=1:40



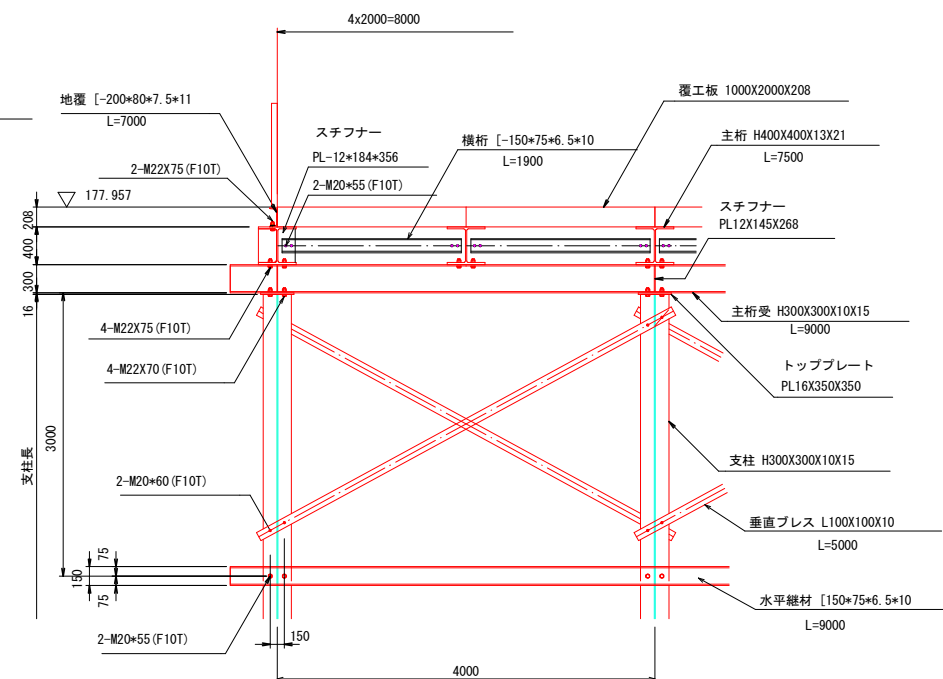
側面図

S=1:40



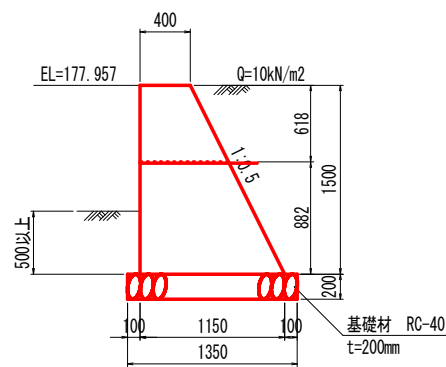
(1) 通り断面図

S=1:40



重力式擁壁

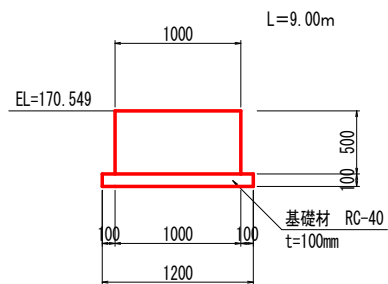
S=1:30



1.0m当り		
名称	数	量
コンクリート ( $\sigma_{ck}=18\text{N/mm}^2$ )	1.092	m <sup>3</sup>
型枠 (無筋)	3.177	m <sup>2</sup>
基礎材 (t=200)	1.350	m <sup>2</sup>

基礎コンクリート

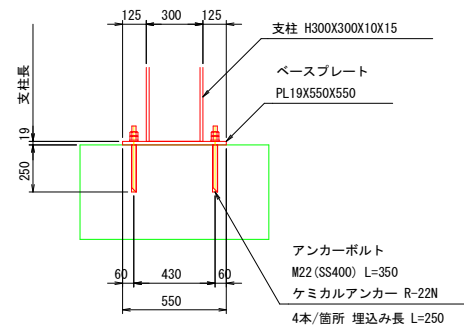
S=1:30



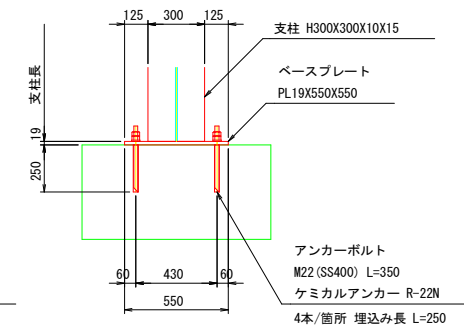
支柱設置部 取付詳細図

S=1:40

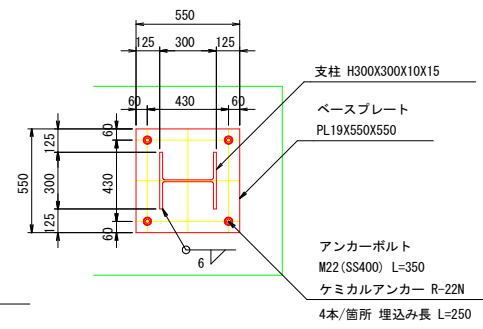
(側面図)



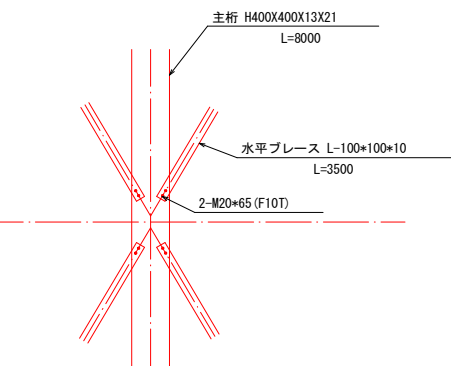
(断面図)



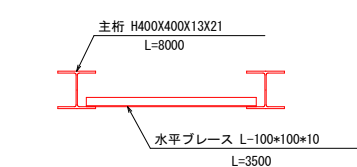
(平面図)



水平ブレース 平面図



水平ブレース 断面図



参考図面

工事名	R7三土 オモ谷 ミ・池田イケミナミ 砂防堤工事		
路線名等	オモ谷		
工事箇所	三好市池田町イケミナミ		
図面名	仮設構台一般図3 (参考図)		
縮尺	図示	図面番号	参考-05
会社名			
事業者名	西部総合県民局土整備部<三好>		